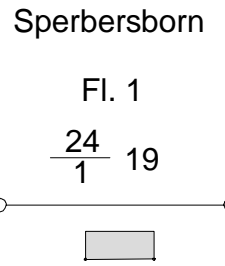
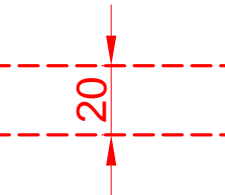
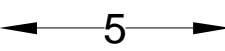

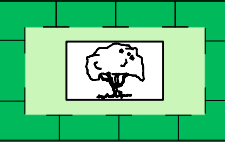
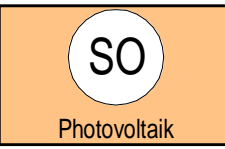


PLANZEICHEN (gemäß Planzeichenverordnung 1990 - PlanzV 90)

- Art der baulichen Nutzung**
(§ 9 Abs. 1 Nr. 1 BauGB)
Sonstiges Sondergebiet (§ 11 BauNVO)
Zweckbestimmung:
Photovoltaik-Freiflächenanlage
- Bauweise, Baulinien, Baugrenzen**
(§ 9 Abs. 1 Nr. 2 BauGB)
Baugrenze
- Verkehrsflächen**
(§ 9 Abs. 1 Nr. 11 BauGB)
Verkehrsfläche besonderer Zweckbestimmung:
hier: Zufahrt
- Flächen zum Schutz, zur Pflege und zur Entwicklung von Boden, Natur und Landschaft** (§ 9 Abs. 1 Nr. 20 BauGB)
Schutz und Erhaltung von Feldgehölzen
- Sonstige Planzeichen**
Grenze des räumlichen Geltungsbereichs
des Bebauungsplans (§ 9 Abs. 7 BauGB)
Maßangabe in Meter
- Nachrichtliche Darstellungen**
Bauverbotszone (§ 23 HStrG)
- Katasteramtliche Darstellungen**
Name der Flur
Nr. der Flur
Flurstücksnummer
Flurstücksgrenzen
Gebäudebestand



Bebauungsplan
"Sondergebiet
Photovoltaik-Freiflächenanlage
Erdfunkstelle MBS"

Planstand:	Vorentwurf	geprüft:	jw
Maßstab:	1 : 1.000	Format:	580 x 594 mm
bearbeitet/gezeichnet:	us	Datum:	November 2025

Geoinformatik, Umweltplanung, neue Medien
Johannes Wolf und Christian Keil
Frankfurter Straße 23
61476 Kronberg im Taunus