








LEGENDE:

-  Gewinnungsanlage
 (Tiefbrunnen / Schürfung / Stollen)
-  WSG Zone II - Engere Schutzzone
-  WSG Zone III A - Weitere Schutzzone, innerer Bereich
-  WSG Zone III B - Weitere Schutzzone, äußerer Bereich

Karte Ü-1 i.M. 1 : 10.000 zu der Verordnung zur Festsetzung eines Wasserschutzgebietes für die Wassergewinnungsanlage Brunnen Erlenbach, Gemarkung Anspach, Hochtaunuskreis Vom 11.01.2013

gez. Baron
Regierungspräsident

Bedlaubig



INGENIEURBÜRO HOCH- und TIEFBAU GmbH

Hallgartenstraße 11 - 61250 Usingen OT Wernborn
Telefon 06081/9202-0 Fax 9202-20

Betitelung: Festsetzungsverfahren für das Wasserschutzgebiet Tiefbrunnen Erlenbach	
Lage: Gemeinde Neu-Anspach	Art des Planes: Übersichtskarte
Betreiber: WBV Usingen Geschäftsfelle an der Kläranlage 61250 Usingen	

Maßstab: 1:10.000

Plan-Nr.: Ü-1

Usingen, den
Der Antragsteller:

14. März 2002

Usingen, den 03.12.2001
Der Planfertiger:

Wasserbeschaffungsverband
Usingen
An der Kläranlage
61250 Usingen